

93/32140/12.07.2022

Avizat pentru legalitate,
Secretar general al UAT,
jr. Giurgea Eugenia

**Proiect de hotărâre
din 26 iulie 2022**

*privind înscrierea imobilului „Parcul cu ceas” în evidențele de publicitate imobiliară, în
proprietatea Orașului Luduș – domeniul public*

Consiliul Local al Orașului Luduș întrunit în ședință ordinară de lucru,

Văzând referatul de aprobare nr. 31968 din 08.07.2022 întocmit de primarul orașului Luduș, precum și rapoartele de avizare ale Comisiilor de specialitate „B.F.C. și F.E.”, „Juridică”, „U.A.T. și P.M.” și „A.D.P.P. și A.P.L.”,

Analizând prevederile:

- art. 95, art. 96, art. 286, art. 287 și Anexa 4 din O.U.G. nr. 57/2019 privind Codul administrativ,
- Legii nr. 7/1996 a cadastrului și a publicității imobiliare, republicată, cu modificările și completările ulterioare,
- Regulamentului de avizare, recepție și înscriere în evidențele de cadastru și carte funciară aprobat prin Ordinul A.N.C.P.I. nr. 700/2014, cu modificările și completările ulterioare,

În temeiul prevederilor art. 129, alin. (2), lit. „c”, art. 196 alin. (1), lit. „a” coroborat cu art. 139, alin. (3), lit. „g” din O.U.G. nr. 57/2019 privind Codul administrativ,

Hotărâște:

Art. 1 Se aprobă înscrierea în evidențele de publicitate imobiliară, în proprietatea Orașului Luduș – domeniul public, a imobilului „Parcul cu ceas”, situat pe bd. 1 Decembrie 1918, nr. 54, teren în suprafață de 585 mp, categoria de folosință curți-construcții, conform propunerilor din documentația anexată.

Art. 2 Imobilul menționat la art. 1 se află în intravilanul orașului Luduș și este înscris la poziția nr. 33 din Inventarul bunurilor care aparțin domeniului public al Orașului Luduș, aprobat prin H.C.L. Luduș nr. 36/2001 și H.G. nr. 964/2002.

Art. 3 Imobilul menționat la art. 1 se află în intravilanul orașului Luduș, nu a făcut obiectul Legilor nr. 18/1991, nr. 112/1995, nr. 1/2000, nr. 10/2001 și nr. 247/2005, nu a fost revendicat și respectiv nu a făcut obiectul restituirii conform dispozițiilor legilor mai sus-menționate și nu face obiectul niciunui litigiu.

Art. 4 Se împuternicește primarul orașului Luduș să semneze actele necesare realizării obiectivului propus la art. 1 din prezenta hotărâre.

Art. 5 Cu aducerea la îndeplinire se încredințează primarul orașului Luduș prin compartimentele de specialitate.

Un exemplar din prezenta hotărâre se comunică:


- Instituției Prefectului – județul Mureș,
- Primarului orașului Luduș,
- Serviciului „I.A.D.P.”,
- Spre afișare.

Inițiator,
Primar,
Moldovan Ioan-Cristian



ORAȘUL LUDUȘ

Bd. 1 Decembrie 1918, nr. 26, cod poștal 545200, jud. Mureș
Telefon 0265-411716, Fax: 0265-413402
e-mail: ludus@ms.e-adm.ro; web: www.ludus.ro



Operator de date cu caracter personal 2183

Date cu caracter personal prelucrate în conformitate cu prevederile Regulamentului (UE) 2016/679

Nr. 31968 din 08.07.2022

Referat de aprobare

la proiectul de hotărâre privind înscrierea imobilului „Parcul cu ceas” în evidențele de publicitate imobiliară, în proprietatea Orașului Luduș – domeniul public

Autoritatea locală a demarat procedurile de înscriere în evidențele de publicitate imobiliară a imobilelor proprietatea sa.

Raportat la prevederile legislației în vigoare, apreciem că este necesară înscrierea imobilului „Parcul cu ceas”, înscris la poziția nr. 33 din Inventarul bunurilor care aparțin domeniului public al Orașului Luduș, aprobat prin H.C.L. Luduș nr. 36/2001 și H.G. nr. 964/2002, în domeniul public al Orașului Luduș, fiind bun de interes public local.


În temeiul prevederilor art. 129, alin. (2), lit. "c", art. 196 alin. (1), lit. "a" coroborat cu art. 139, alin. (3), lit. "g" din O.U.G. nr. 57/2019 privind Codul administrativ, se supune spre dezbateră proiectul de hotărâre întocmit.

**Primarul orașului Luduș,
Moldovan Ioan-Cristian**



ORAȘUL LUDUȘ

Bd. 1 Decembrie 1918, nr. 26, cod poștal 545200, jud. Mureș
Telefon 0265-411716, Fax: 0265-413402
e-mail: ludus@ms.e-adm.ro; web: www.ludus.ro



Operator de date cu caracter personal 2183

Date cu caracter personal prelucrate în conformitate cu prevederile Regulamentului (UE) 2016/679

Nr. 31969 din 08.07.2022

Aprobat,
Primar,
Moldovan Ioan-Cristian

Raport de specialitate

la proiectul de hotărâre privind înscrierea imobilului „Parcul cu ceas” în evidențele de publicitate imobiliară, în proprietatea Orașului Luduș – domeniul public

Autoritatea locală a demarat procedurile de înscriere în evidențele de publicitate imobiliară a imobilelor proprietatea sa.

În urma întocmirii documentației topo-cadastrale privind imobilul „Parcul cu ceas”, înscris la poziția nr. 33 din Inventarul bunurilor care aparțin domeniului public al Orașului Luduș, aprobat prin H.C.L. Luduș nr. 36/2001 și H.G. nr. 964/2002 s-a constatat că sunt necesare următoarele operațiuni:

1. Întabularea imobilului situat în intravilanul localității Luduș, bd. 1 Decembrie 1918, nr. 54, teren în suprafață de 585 mp, categoria de folosință curți-construcții.

Raportat la prevederile legislației actuale, respectiv O.U.G. nr. 57/2019 privind Codul administrativ:

- art. 95: “(1) Teritoriul României este organizat, sub aspect administrativ, în unități administrativ-teritoriale care sunt comunele, orașele și județele.

(2) Comunele și orașele sunt unități administrativ-teritoriale de bază.

(3) Unele orașe sunt declarate municipii în condițiile legii.

(4) Orice modificare a limitelor teritoriale ale unităților administrativ-teritoriale care privește înființarea, reînființarea sau reorganizarea acestora se poate efectua numai prin lege și după consultarea obligatorie a cetățenilor din unitățile administrativ-teritoriale respective prin referendum local, în condițiile legii.”

- art. 96: “(1) Unitățile administrativ-teritoriale sunt persoane juridice de drept public, cu capacitate juridică deplină și patrimoniu propriu.

(2) Unitățile administrativ-teritoriale, precum și subdiviziunile administrativ-teritoriale sunt subiecte juridice de drept fiscal, titulare ale codului de înregistrare fiscală și ale conturilor deschise la unitățile teritoriale de trezorerie, precum și la unitățile bancare.

(3) Unitățile administrativ-teritoriale sunt titulare ale drepturilor și obligațiilor ce decurg din contractele privind administrarea bunurilor care aparțin domeniului public și privat în care acestea sunt parte, precum și din raporturile cu alte persoane fizice sau juridice, în condițiile legii.

(4) Unitățile administrativ-teritoriale, în relațiile cu alte autorități și instituții publice, persoane fizice sau persoane juridice, pot utiliza poșta electronică, ca instrument de comunicare oficială.

(5) Adresa oficială de poștă electronică a fiecărei unități administrativ-teritoriale se stabilește conform prevederilor legale în vigoare."

- art. 286: "(1) Domeniul public este alcătuit din bunurile prevăzute la art. 136 alin. (3) din Constituție, din cele stabilite în anexele nr. 2-4 și din orice alte bunuri care, potrivit legii sau prin natura lor, sunt de uz sau de interes public, și sunt dobândite de stat sau de unitățile administrativ-teritoriale prin unul dintre modurile prevăzute de lege.

(2) Domeniul public al statului este alcătuit din bunurile prevăzute la art. 136 alin. (3) din Constituție, din cele prevăzute în anexa nr. 2, precum și din alte bunuri care, potrivit legii sau prin natura lor, sunt de uz sau de interes public național.

(3) Domeniul public al județului este alcătuit din bunurile prevăzute în anexa nr. 3, precum și din alte bunuri de uz sau de interes public județean, declarate ca atare prin hotărâre a consiliului județean, dacă nu sunt declarate prin lege ca fiind bunuri de uz sau de interes public național.

(4) Domeniul public al comunei, al orașului sau al municipiului este alcătuit din bunurile prevăzute în anexa nr. 4, precum și din alte bunuri de uz sau de interes public local, declarate ca atare prin hotărâre a consiliului local, dacă nu sunt declarate prin lege ca fiind bunuri de uz sau de interes public național ori județean."

- art. 287: "Exercitarea dreptului de proprietate publică, cu excepția reprezentării în instanță a statului român prin Ministerul Finanțelor Publice în legătură cu raporturile juridice privind proprietatea publică, se realizează de către:

a) Guvern, prin ministerele de resort sau prin organele de specialitate ale administrației publice centrale din subordinea Guvernului sau a ministerelor de resort, după caz, pentru bunurile aparținând domeniului public al statului;

b) autoritățile deliberative ale administrației publice locale, pentru bunurile aparținând domeniului public al unităților administrativ-teritoriale."

- Anexa nr. 4: "LISTA cuprinzând unele bunuri care aparțin domeniului public al comunei, al orașului sau al municipiului*

* Lista are caracter exemplificativ.

1. drumurile comunale, vicinale și străzile;

2. pietele publice, comerciale, târgurile, oboarele și parcurile publice, precum și zonele de agrement;

3. lacurile și plajele care nu sunt declarate de interes public național sau județean;

4. rețelele de alimentare cu apă, canalizare, termoficare, stațiile de tratare și epurare a apelor uzate, cu instalațiile, construcțiile și terenurile aferente;

5. terenurile și clădirile în care își desfășoară activitatea consiliul local și primăria, precum și instituțiile publice de interes local, cum sunt: teatrele, bibliotecile, muzeele, spitalele, policlinicile și altele asemenea;

6. locuințele sociale;

7. statuile și monumentele, dacă nu au fost declarate de interes public național;

8. bogățiile de interes public ale subsolului, dacă prin natura lor sau prin declarația legii nu sunt de interes public național;

9. terenurile cu destinație forestieră, dacă nu fac parte din domeniul privat al statului și dacă nu sunt proprietatea persoanelor fizice ori a persoanelor juridice de drept privat;

10. cimitirele orășenești și comunale;

11. porturile de agrement - terenurile pe care sunt situate acestea, cu drumurile de acces aferente, diguri, cheiuri, pereuri și alte construcții hidrotehnice destinate pentru acostarea navelor de agrement, de croazieră, de pasageri sau a altor nave care efectuează un serviciu public de transport pasageri, inclusiv faleza aferentă - care nu sunt declarate de interes public național sau județean;

12. ansamblurile și siturile istorice și arheologice care nu sunt declarate de interes public național sau județean;

13. porturile fluviale civile - terenurile pe care sunt situate acestea, diguri, cheiuri, pereuri și alte construcții hidrotehnice pentru acostarea navelor și pentru alte activități din navigația civilă, bazine, acvatorii și șenale de acces, drumuri tehnologice în porturi, monumente istorice aflate în porturi, cheiuri și pereuri situate pe malul căilor navigabile, în afara incintelor portuare destinate activităților de navigație care nu sunt declarate de interes public național sau județean;

14. digurile de apărare împotriva inundațiilor care nu sunt declarate de interes public național sau județean."

Ținând cont de prevederile art. 156, alin. (4) din Regulamentul de avizare, recepție și înscriere în evidențele de cadastru și carte funciară aprobat prin Ordinul A.N.C.P.I. nr. 700/2014, cu modificările și completările ulterioare "(4) În cărțile funciare în care se înscriu drepturile statului și ale unităților administrativ-teritoriale asupra bunurilor aparținând domeniului public sau privat al acestora se va indica în mod obligatoriu apartenența bunului la domeniul privat ori, după caz, la domeniul public al statului sau al unității administrativ-teritoriale. Trecerea bunului dintr-un domeniu în altul, în condițiile legii, nu modifică felul înscrierii din cartea funciară, efectuându-se doar o mențiune privind schimbarea domeniialității concomitent cu modificarea corespunzătoare a înscrierii inițiale."

Propunem înscrierea imobilului în domeniul public al Orașului Luduș, fiind bun de interes public local.

În temeiul prevederilor art. 129, alin. (2), lit. "c", art. 196 alin. (1), lit. "a" coroborat cu art. 139, alin. (3), lit. "g" din O.U.G. nr. 57/2019 privind Codul administrativ, se supune spre dezbateră proiectul de hotărâre întocmit.

Serviciul "Investiții, Achiziții, Domeniu Public",
Năsăudean Anca



MEMORIU TEHNIC

1. **Adresa imobil:** Ludus, b-dul 1 Decembrie 1918, nr. 54

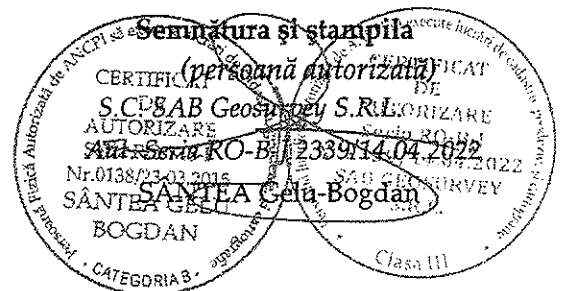
2. **Tipul lucrării:** Prima inscriere, HG 964/2002, anexa 7 « Inventarul bunurilor care aparțin domeniului public al orasului Ludus », nr. crt. : 33 “Parcul cu ceas”.

Se propune intabularea imobilului situat in intravilanul localitatii Ludus, b-dul 1 Decembrie 1918, nr. 54, in suprafata de 585 mp curti constructii in baza HG 964/2002, anexa 7 « Inventarul bunurilor care aparțin domeniului public al orasului Ludus », nr. crt. : 33 “Parcul cu ceas”, HCL nr...../2022 si adeverintei nr..... /2022. De asemenea se inscrie adresa Ludus, b-dul 1 Decembrie 1918, nr.54 in baza adeverintei nr./2022 si se noteaza categoria de folosinta curti constructii in baza adeverintei nr./2022.

3. **Scurtă prezentare a situației din teren:** Imobilul este amplasat in intravilanul orasului Ludus b-dul 1 Decembrie 1918, nr. 54 in suprafata masurata de 585 mp, avand categoria de folosinta curti constructii. Imobilul nu este imprejmuit. Se invecineaza la nord cu blocul nr. 8, la est cu proprietate private, la sud cu b-dul 1 Decembrie 1918(nr.cad. 57567) si str. 1 Mai(nr. cad. 57521), iar la vest cu str. Randunelelor(nr. cad.57471).

4. **Operațiuni topo-cadastrale efectuate*:** Masuratorile topografice in vederea determinarii limitelor bunului imobil si a punctelor de statie din prezenta lucrare s-au efectuat cu sistem integrat GNSS Trimble R2 si Trimble S5 in sistem Stereografic 1970, sistem de referinta Marea Neagra 1975. Calculul suprafetelor s-a facut prin metoda analitica folosind coordonatele X, Y ale conturului imobilului. Carnetul de teren este anexat și inventarul de coordonate cu calculul analitic al suprafetelor.

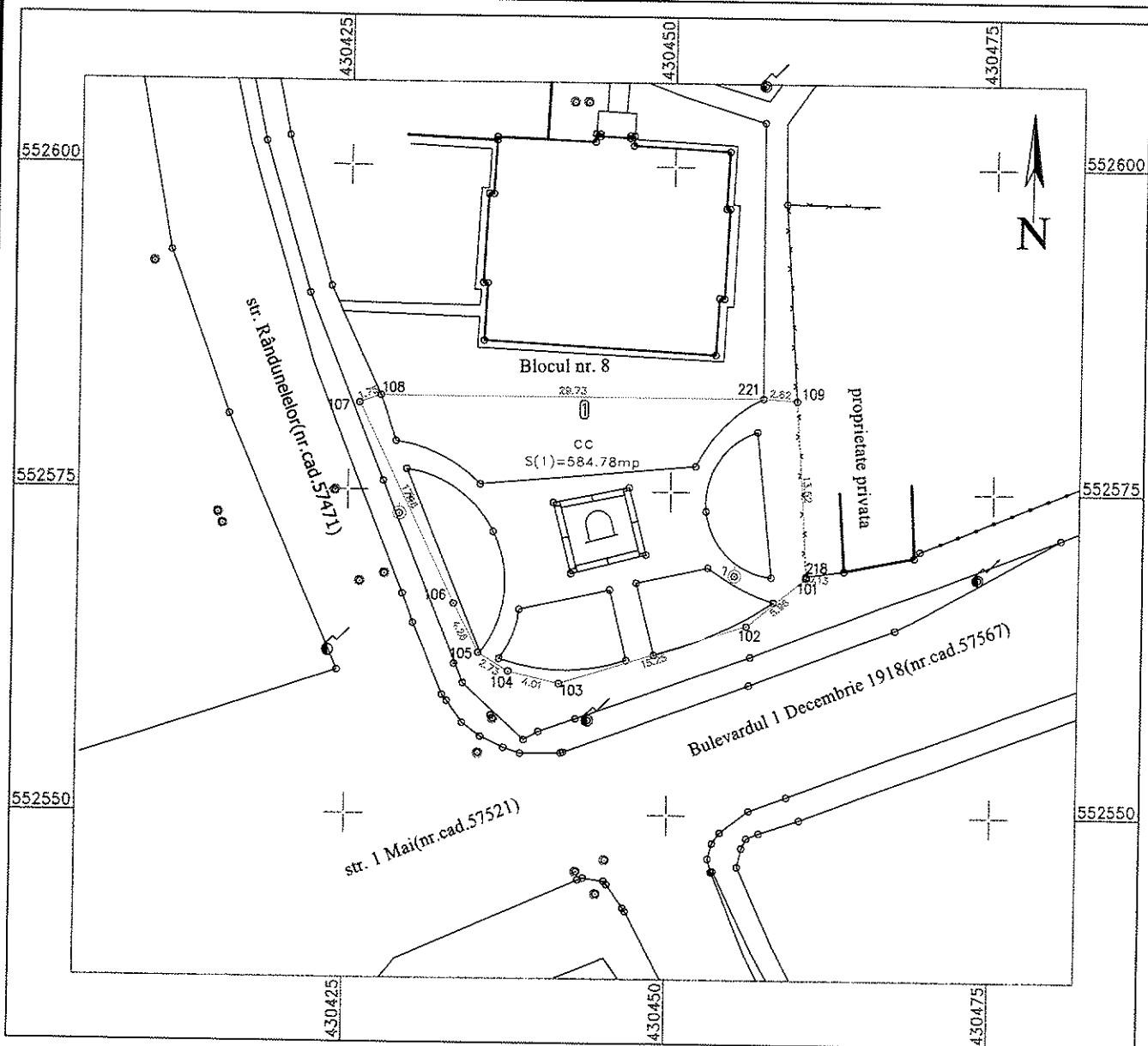
Data întocmirii:04.07.2022



Scara 1:500

Nr. cadastral	Suprafata masurata	Adresa imobilului
	585 mp	b-dul 1 Decembrie 1918, nr. 54

Cartea Funciara nr.	UAT	Ludus
---------------------	-----	-------



A. Date referitoare la teren

Nr. parcelă	Categorie de folosință	Suprafața (mp)	Mențiuni
1	cc	585	Imobilul nu este împrejmuit. (Parc cu ceas)
Total		585	

B. Date referitoare la constructii

Cod	Destinația	Suprafața construită la sol (mp)	Mențiuni
Total			

Suprafața totală măsurată a imobilului = 585 mp

Suprafața din act = 585 mp

Executant: **SÂNTEA GELU-BOGDAN**
 Aut. seria RO-MS-F nr. 0138/23.05.2015
 S.C. SAB Geosurvey S.R.L.
 Aut. seria RO-B-J nr. 2339/2022

CONFIRMĂM executarea măsurătorilor la teren, corectitudinea informațiilor documentate în planul de amplasament și delimitare a imobilului, în conformitate cu realitatea din teren.

Semnătura și ștampila: **SÂNTEA GELU BOGDAN**
 Data: 28 iunie 2022

Inspector

Confirm introducerea imobilului în baza de date integrată și atribuirea numărului cadastral

Semnătura și parafa

Data:

Ștampila BCPI

CALCULUL ANALITIC SUPRAFETEI

Parcela (1) cc

Nr. Pct.	Coordonate pct.de contur		Lungimi laturi D(i,i+1)
	X [m]	Y [m]	
218	552568.549	430460.679	0.131
101	552568.419	430460.665	5.961
102	552564.632	430456.062	15.250
103	552560.097	430441.502	4.010
104	552561.011	430437.598	2.728
105	552562.418	430435.261	4.281
106	552566.218	430433.290	17.163
107	552581.656	430425.792	1.746
108	552582.237	430427.439	29.732
221	552582.217	430457.171	2.624
109	552582.037	430459.789	13.517
S(1)=584.78mp P=97.142m			

